

ГОСУДАРСТВЕННОЕ БЮДЖЕТНОЕ УЧРЕЖДЕНИЕ КУЛЬТУРЫ
«ОБЛАСТНОЙ НАУЧНО-ПРОИЗВОДСТВЕННЫЙ ЦЕНТР ПО ОХРАНЕ
ПАМЯТНИКОВ ИСТОРИИ И КУЛЬТУРЫ»

Научно-проектная документация
Проект границ территории объекта культурного наследия
регионального значения
«Братская могила советских воинов, погибших в период Сталинградской
битвы», 1942-1943 гг., расположенного по адресу: Волгоградская область,
Светлоярский район, с. Ивановка, кладбище.

Том 2. Материалы по утверждению проекта границ территории
объекта культурного наследия

Волгоград 2015 г.

Договор №2ПЗО/2015 от 15 мая 2015 г.

Заказчик Администрация Кировского сельского поселения Светлоярского муниципального района Волгоградской области

Исполнитель ГБУК ОНПЦ по охране памятников

И.о. директора

Мальченко А.А.

Состав авторского коллектива

Фамилия, И.О.	Должность	Участие
Попова А.С.	Главный специалист ГБУК ОНПЦ по охране памятников	автор
Искакова Р.Г.	Главный специалист ГБУК ОНПЦ по охране памятников	автор

						Объект культурного наследия регионального значения «Братская могила советских воинов, погибших в период Сталинградской битвы» по адресу: Волгоградская область, Светлоярский район, с. Ивановка, кладбище.		
Изм.	К.уч.	Лист	Недок	Подпись	Дата			
И.о.директора	Мальченко А.А.					Проект границ территории		
Разработал	Попова А.С.							
Разработал	Искакова Р.Г.							
						Стадия	Лист	Листов
						П		
						ГБУК ОНПЦ по охране памятников		

Содержание

№ п/п	Наименование научно- проектной документации	Лист	При- меча- ние
1.	Материалы по утверждению проекта границ территории объекта культурного наследия: - текстовое описание границ территории объекта куль- турного наследия; - карта (схема) границ территории объекта культурного наследия; - правовой режим использования территории объекта культурного наследия.		

						Проект границ территории объекта культурного наследия регионального значения «Братская могила советских воинов, погибших в период Сталинградской битвы»	Лист
Изм.	К. уч.	Лист	№ док.	Подпись	Дата		

**Материалы по утверждению проекта границ территории
объекта культурного наследия**

						Проект границ территории объекта культурного наследия регионального значения «Братская могила советских воинов, погибших в период Сталинградской битвы»	Лист
Изм.	К. уч.	Лист	№ док.	Подпись	Дата		

КОМИТЕТ КУЛЬТУРЫ ВОЛГОГРАДСКОЙ ОБЛАСТИ

ПРИКАЗ

от _____ 2015 г. _____

Об установлении границ территории объекта культурного наследия регионального значения «Братская могила советских воинов, погибших в период Сталинградской битвы», 1942-1943 гг., расположенного по адресу: Волгоградская область, Светлоярский район, с. Ивановка, кладбище, и установлении правовых режимов использования территории

В соответствии с Федеральным законом от 25.06.2002 № 73-ФЗ "Об объектах культурного наследия (памятниках истории и культуры) народов Российской Федерации", Положением о министерстве культуры Волгоградской области, утвержденным постановлением Правительства Волгоградской области от 22.05.2012 № 101-п приказываю:

1. Установить границы территории объекта культурного наследия регионального значения «Братская могила советских воинов, погибших в период Сталинградской битвы», 1942-1943 гг., расположенного по адресу: Волгоградская область, Светлоярский район, с. Ивановка, кладбище, согласно приложениям 1-2.

2. Установить правовые режимы использования территории объекта культурного наследия регионального значения «Братская могила советских воинов, погибших в период Сталинградской битвы», 1942-1943 гг., расположенного по адресу: Волгоградская область, Светлоярский район, с. Ивановка, кладбище, согласно приложению 3.

3. Настоящий приказ вступает в силу со дня его официального опубликования.

Председатель комитета

В.П. Гепфнер

						Проект границ территории объекта культурного наследия регионального значения «Братская могила советских воинов, погибших в период Сталинградской битвы»	Лист
Изм.	К. уч.	Лист	№ док.	Подпись	Дата		

Описание границ территории объекта культурного наследия регионального значения «Братская могила советских воинов, погибших в период Сталинградской битвы», 1942-1943 гг., расположенного по адресу: Волгоградская область, Светлоярский район, с. Ивановка, кладбище.

Границы территории объекта культурного наследия регионального значения «Братская могила советских воинов, погибших в период Сталинградской битвы», 1942-1943 гг., расположенного по адресу: Волгоградская область, Светлоярский район, с. Ивановка, устанавливаются согласно схеме по линиям, обозначенным цифрами:

от т. 1 до т. 2 - от точки 1 левого ближнего угла металлического ограждения, в направлении на северо-запад 3,16 м. до точки 2;

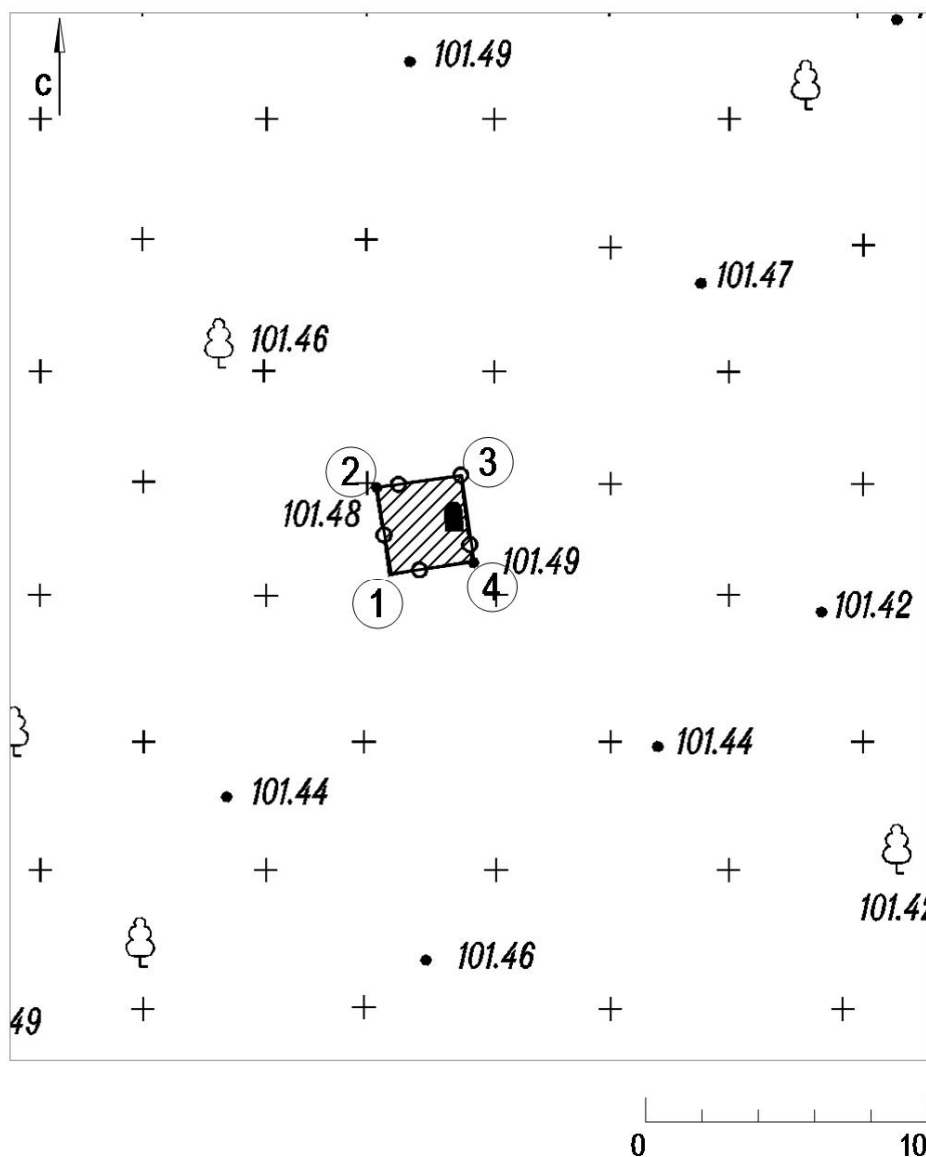
от т. 2 до т. 3 - от точки 2 по металлическому ограждению, в направлении на северо-восток 3,06 м. до точки 3;

от т. 3 до т. 4 - от точки 3 по металлическому ограждению, в направлении на юго-восток 3,13 м. до точки 4;



от т. 4 до т. 1 - от точки 4 по металлическому ограждению, в направлении на юго-запад 2,97 м. до замыкания контура с точкой 1.

						Проект границ территории объекта культурного наследия регионального значения «Братская могила советских воинов, погибших в период Сталинградской битвы»	Лист
Изм.	К. уч.	Лист	№ док.	Подпись	Дата		


Схема границ территории объекта культурного наследия регионального значения «Братская могила советских воинов, погибших в период Сталинградской битвы», 1942-1943 гг., расположенного по адресу: Волгоградская область, Светлоярский район, с. Ивановка, кладбище.



Условные обозначения:

-  - территория объекта культурного значения;
-  - поворотные точки границ территории.

						Проект границ территории объекта культурного наследия регионального значения «Братская могила советских воинов, погибших в период Сталинградской битвы»	Лист
Изм.	К. уч.	Лист	№ док.	Подпись	Дата		



						Проект границ территории объекта культурного наследия регионального значения «Братская могила советских воинов, погибших в период Сталинградской битвы»	Лист
Изм.	К. уч.	Лист	№ док.	Подпись	Дата		

Правовые режимы использования территории объекта культурного наследия регионального значения «Братская могила советских воинов, погибших в период Сталинградской битвы», 1942-1943 гг., расположенного по адресу: Волгоградская область, Светлоярский район, с. Ивановка, кладбище.

На территории объекта культурного наследия регионального значения «Братская могила советских воинов, погибших в период Сталинградской битвы», 1942-1943 гг., расположенного по адресу: Волгоградская область, Светлоярский район, с. Ивановка, устанавливаются следующие правовые режимы:

В границах территории объекта культурного наследия регионального значения запрещаются строительство объектов капитального строительства, а также проведение земляных, строительных мелиоративных и иных работ,

за исключением:

работ по сохранению объекта культурного наследия или его отдельных элементов;

работ по благоустройству территории объекта культурного наследия, которые осуществляются на основании проектов проведения таких работ, содержащих разделы об обеспечении сохранности объекта культурного наследия, получившие положительные заключения государственной историко-культурной экспертизы и согласованные органом исполнительной власти Волгоградской области, уполномоченным в области государственной охраны объектов культурного наследия (далее – согласованный раздел об обеспечении сохранности);

устройства прозрачных ограждений, которое осуществляется на основании проектов проведения таких работ, содержащих согласованные разделы об обеспечении сохранности;

установки информационных надписей и обозначений на объекте культурного наследия.

						Проект границ территории объекта культурного наследия регионального значения «Братская могила советских воинов, погибших в период Сталинградской битвы»	Лист
Изм.	К. уч.	Лист	№ док.	Подпись	Дата		